

Catastrum

Évnegyedes katasztertörténeti folyóirat

Magyar Térképbarátok Társulata

2014. áprilisi összejövetele

FÖMTERV Székház, 2014. április 16.

1. ÉVFOLYAM, 1. SZÁM | 2014

CATASTRUM

ÉVNEGYEDES KATASTRUMTÖRTÉNETI FOLYÓIRAT



A TARTALOMBÓL

- Pályi Zsófia Kata: A Magyar Királyi Telekzeti Könyvrenda Budán
- Schmidt Anikó: A *Kataszteri Képek*. Gondolatok az első magyar földmérési folyóiratról
- Török Erőkö: Krokik, avagy kataszteri térképvezérlések
- OTKA-pályázat: Kataszteri térképek

CATASTRUM

ÉVNEGYEDES KATASZTERTÖRTÉNETI FOLYÓIRAT

A magyar kulturális közvagyon feltérképezése (2003)

Általános célok

állományvédelem, állagmegóvás, értékmentés

- a digitalizálás ebben az esetben a tönkrement hordozón tárolt anyag megmentése, illetve az értékes eredeti dokumentum megóvása érdekében történik.

reprodukálás

- a digitalizálás ebben az esetben az eredeti dokumentum eredeti minőségű reprodukálhatóságát biztosítja.

szolgáltatás

- a nagyközönség számára történő szolgáltatás, elsősorban az interneten, vagy más digitális hordozón keresztül.

jövedelemszerzés

- a digitalizálás itt a jövedelemszerzéshez szükséges.

Járadékos célok:

gyarapítás, helymegtakarítás, dokumentumcsere, publikáció.

A magyar kulturális közvagyon feltérképezése (2003)

Előnyben kell részesíteni a gyűjtemények nyilvántartásainak számítógépes adatbázisokba szervezését annak érdekében, hogy a további digitalizálás során az egyes gyűjtemények állományainak tematikusan összefüggő elemei összevethetők, a párhuzamosságok, átfedések pedig elkerülhetőek legyenek.

Kiemelt feladatként kell kezelni az egységes, kontrollált besorolási adatfájlok (authority fájlok) létrehozását a személynevek, a testületi nevek, a földrajzi nevek és a címek esetében.

A digitalizálás céljainak ismeretében fogalmazható meg a prioritási sorrend, amely meghatározhatja, hogy

- a legértékesebb,
- a legnagyobb érdeklődésre számot tartó,
- a legkutatottabb,
- a legveszélyeztetettebb

dokumentumokat kell előnyben részesíteni.

A magyar kulturális közvagyon feltérképezése (2003)

A levéltárakban őrzött iratanyag összterjedelme:
3 500 000 000 oldal

Ebből digitalizálendő:
200 000 000 oldal = 40 000 000 digitalizálendő egység
67% ügyirat, akta (szöveg, fekete-fehér kép)
27% tervrajz, összeírás (színes kép)
6% oklevél, pecsét, térkép (színes kép)

Ennek tárhelykapacitás-igénye:
135 Terabájt fekete-fehér kép
424 Terabájt szürke kép
288 Terabájt színes
Összesen: 847 Terabájt

Előzmények

Kataszteri térképek digitalizálása

- 2003 *A magyar kulturális közvagyon feltérképezése. Őrzési helyek, típusok, mennyiségek, digitalizálhatóság, ütemezhetőség, költségigény (felmérés)*
2006. ősz A Nemzeti Kulturális Alap 1. (meghívásos) pályázata
Magyar Országos Levéltár (18 783 000 Ft);
Nógrád Megyei Levéltár (1 200 000 Ft)
2007. ősz A Nemzeti Kulturális Alap 2. (nyílt) pályázata
Baranya, Békés, Csongrád, Fejér, Heves, Somogy, Tolna Megyei Levéltárak (16 310 000 Ft)
Nógrád Megyei Levéltár (A kataszteri iratok digitalizálásával, adatbázisok készítésének módszertanával és szerkesztésével kapcsolatos országos kitekintésű tanulmány, 1 300 000 Ft)
2008. ősz A Nemzeti Kulturális Alap 3. (nyílt) pályázata
Békés, Fejér, Jász-Nagykun-Szolnok, Nógrád, Somogy, Tolna, Vas Megyei Levéltár, digitalizálás, georeferálás, dűlőnévjegyzék adatbázisba szerkesztése (24 488 000 Ft)
2009. ősz A Nemzeti Kulturális Alap 3. (nyílt) pályázata
Magyar Országos Levéltár (12 000 000 Ft)
Bács-Kiskun, BFL, Csongrád, Heves, Szabolcs-Szatmár-Bereg, Jász-Nagykun-Szolnok Megyei Levéltár, digitalizálás, georeferálás, dűlőnévjegyzék adatbázisba szerkesztése (14 499 000 Ft)
- 2006-2009: 88 580 000 Ft kb. 328 000 € (270 Ft = 1 €)

Magyar Országos Levéltár - Arcanum Adatbázis Kft.

- [A MAGYAR ORSZÁGOS LEVÉLTÁR DIGITÁLIS KÖNYVTÁRA](#)
[DIGITAL LIBRARY OF THE NATIONAL ARCHIVES OF HUNGARY](#)
- [A KÖZÉPKORI MAGYARORSZÁG LEVÉLTÁRI FORRÁSAINAK ADATBÁZISA \(MOL DLDF\)](#)
[DATABASE OF ARCHIVAL DOCUMENTS OF MEDIEVAL HUNGARY \(DLDF\)](#)
- [MTI „könyvomas” Hírek](#)
[MTI \(Hungarian News Agency Corporation\) NEWS ARCHIVES at NATIONAL ARCHIVES 1920-1949](#)
- [KIRÁLYI KÖNYVEK béta verzió](#)
[LIBRI REGII beta version](#)
- [URBARIA ET CONSCRIPTIONES](#)

• [Kataszteri térképek S76](#)
[Cadastral maps S76](#)

• [Kataszteri térképek S78](#)
[Cadastral maps S78](#)

[S76 a Google maps-en](#)

- [Abaúj-Torna megye \(henger vetület\)](#)
- [Bács-Bodrog megye](#)
- [Belovár-Kőrös megye](#)
- [Bereg megye](#)
- [Bihar megye](#)
- [Győr megye](#)
- [Komárom megye](#)
- [Lika-Korbava megye](#)
- [Máramaros megye](#)
- [Modrus-Fiume megye](#)
- [Nyitra megye](#)
- [Pozsega megye](#)
- [Pozsony megye](#)
- [Szatmár megye](#)

- [Győr megye](#)
- [Moson megye](#)
- [Sopron megye](#)
- [Vas megye](#)
- [Veszprém megye](#)



DATABASE OF ARCHIVAL DOCUMENTS OF MEDIEVAL HUNGARY (DLDF)

• [MTI „könyvomas” Hírek](#)
[MTI \(Hungarian News Agency Corporation\) NEWS ARCHIVES at NATIONAL ARCHIVES 1920-1949](#)

• [KIRÁLYI KÖNYVEK béta verzió](#)
[LIBRI REGII beta version](#)

• [URBARIA ET CONSCRIPTIONES](#)

• [Kataszteri térképek S76](#)
[Cadastral maps S76](#)

• [Kataszteri térképek S78](#)
[Cadastral maps S78](#)

[S76 a Google maps-en](#)

- [Abaúj-Torna megye \(henger vetület\)](#)
- [Bács-Bodrog megye](#)
- [Belovár-Kőrös megye](#)
- [Bereg megye](#)
- [Bihar megye](#)
- [Győr megye](#)
- [Komárom megye](#)
- [Lika-Korbava megye](#)
- [Máramaros megye](#)
- [Modrus-Fiume megye](#)
- [Nyitra megye](#)
- [Pozsega megye](#)
- [Pozsony megye](#)
- [Szatmár megye](#)
- [Szerém megye](#)
- [Temes megye](#)
- [Torontál megye](#)
- [Úgocsa megye](#)
- [Varasd megye](#)
- [Verőce megye](#)
- [Zágráb megye](#)
- [Zala megye \(henger vetület\)](#)
- [Zemplén megye](#)

- [Győr megye](#)
- [Moson megye](#)
- [Sopron megye](#)
- [Vas megye](#)
- [Veszprém megye](#)



Előzmények

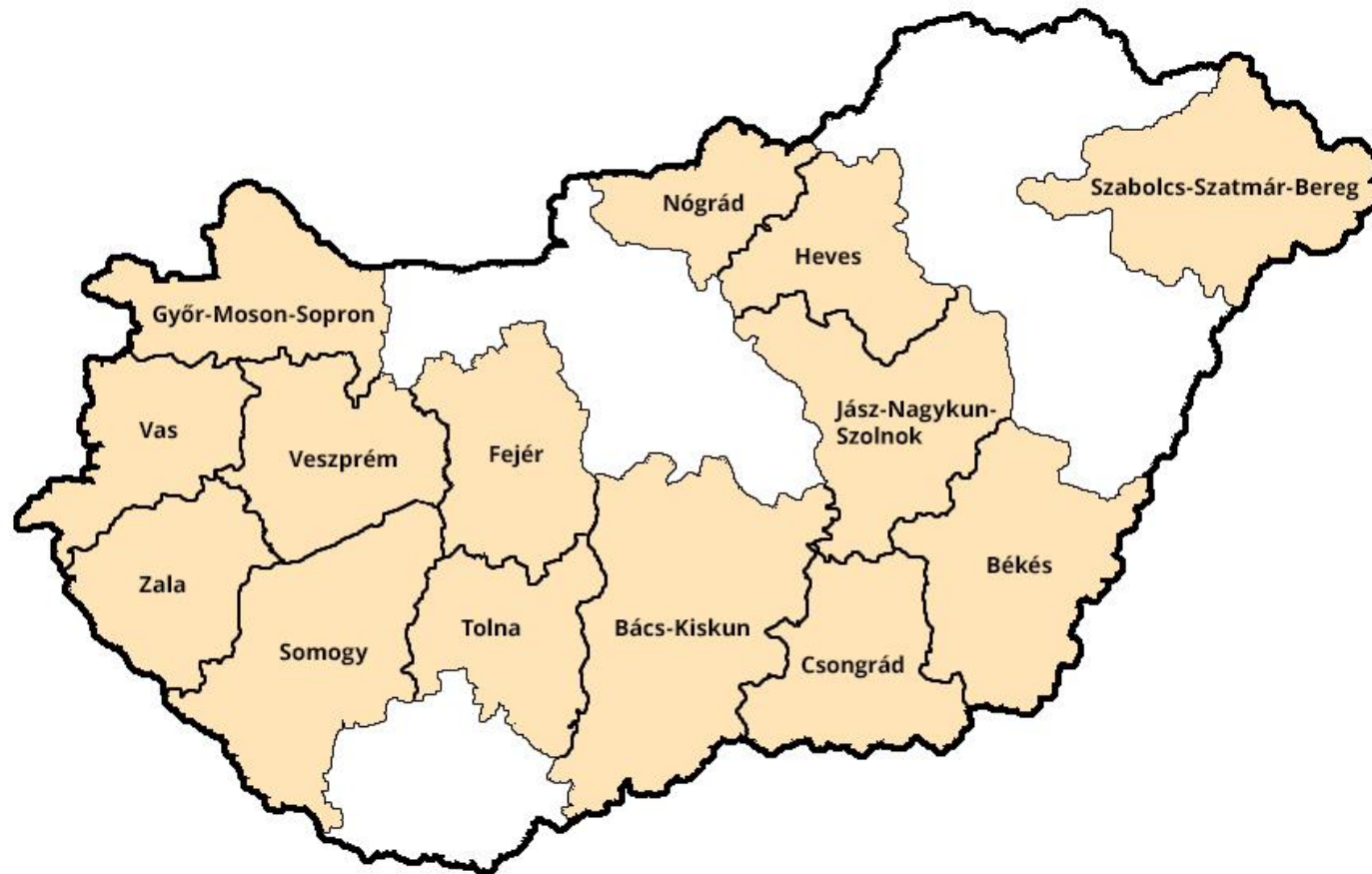
„A kataszteri felmérések történeti feldolgozása részben előzmény, részben következmény lehet a kataszteri térképek digitalizálásához...”

Kataszteri térképek tömeges digitalizálása [tanulmány]

http://www.mol.gov.hu/letoltes.php?d_id=393

MEGYEI KATASZTERI TÉRKÉPEK

arcanum.hu



II. Katonai felmérés >>

Előzmények

Földadókataszter: a föld után fizetendő adó megállapításának alapjául szolgáló — pontos helyszíni felmérésekkel meghatározott — információkat (méret, művelési ág, tulajdonos) rögzítő jegyzék.

Kataszter: a latin *catastrum* < *capitastratum* szóból ered, jelentése fejadójegyzék (tkp. „fejenkénti alap”), az ún. egyenesadótergynak — pl. föld, ház, ipar — és hozamaiknak hatósági felmérések és becslések alapján készített jegyzéke, amely tartalmazza az adótárgy leírását és érték- vagy hozambecslését. Készítésmódját tekintve megkülönböztetnek tömeges és részletes, ezen belül becslési és osztálykatasztert. A kataszter alapján az időnkénti adóztatás külön adóbevallás nélkül is könnyen végrehajtható. A leggyakrabban a földadó megállapításához kapcsolódó kifejezés.

Kataszteri felmérés: az a tevékenység, amelynek során az adótárgy — jellemzően a föld — pontos leírásához (fekvéséhez, méretéhez, művelési ágainak, gazdasági teljesítőképességének és adóalap-termelő készségének megállapításához) helyszíni szemle keretében földmérést, adatgyűjtést, majd tartós dokumentálást végeznek.

Kataszteri térkép:

[D1] A földadó megállapításához végzett felmérések eredményeképpen készített, bármilyen méretarányú és tartalmú térkép.

[D2] A Föld fizikai felszínén található, az ingatlan-nyilvántartáshoz, ingatlan-adózáshoz kapcsolódó természetes és mesterséges tereptárgyakat, valamint országok, települések, földrészletek határvonalait 1:500–1:4000 méretarányban tartalmazó térkép. Magassági adatokat általában alig tartalmaz. Szinonimája: földmérési alaptérkép.

[Megj.] A kataszteri térképek földmérési alaptérképek (helyszínrajzi térképek), vagyis felméréssel készülő, alaprajzi megjelenítésű, részletes, nagy méretarányú térképek, általában az 1:500–1:5000 méretarány-tartományban készülnek. A kataszter az adott településhez tartozó földterület gazdasági adatait és a föld tulajdonosaira vonatkozó adatokat feltüntető és az adókiivetés szempontjából nyilvántartó könyv, jegyzék, amely tartalmazza a magántulajdonban levő föld, telek tulajdonjogára, fekvésére, művelési ágára, minőségére, jövedelmére vonatkozó adatokat. A térkép és a kataszter között a helyrajzi szám biztosítja a kapcsolatot.

Előzmények

Kataszteri felmérések Magyarországon

1786	II. József-féle kataszteri felmérés (részleges forrásadottságok)
(1806, 1810) 1817	Az állandó kataszter (elrendelése) az örökös tartományokban
1819	Ideiglenes földadókataszter elrendelése az örökös tartományokban
1849. X. 20.	Császári nyílt parancs az <i>állandó</i> földadókataszter bevezetésére
1850. III. 04.	Császári nyílt parancs az <i>ideiglenes</i> földadókataszter bevezetésére
1850. VIII. 02.	Utasítás a mérnöki munkálatok kivitelére
1850–1856 (1860)	Concretualis felmérés (ideiglenes földadókataszterhez), 1884-ig az adókivetés alapja
1850–1853	Felmérés
1853–1860	Felmérés ellenőrzése, korrekciós időszak (felszólamlási lehetőséggel)
1853-tól	Háromszögelési munkálatok a kataszteri részletes felmérésekhez
1856–1883	Kataszteri felmérés
1856–1883	Kataszteri felmérési igazgatóság (Sopron, 1865-től Pozsony)
1863–1867	Kataszteri felmérési igazgatóság (Kassa)
1856–1860	Nyugat-Magyarország
1861–1864	Horvátország és Szlavónia
1865–1883 (+folyt.)	Magyarország többi része
1875	VII. törvény a földadó szabályozásáról
1883–	Helyszínelő földmérési felügyelőségek (térképi és helyszíni állapot összevetése)
1884-től	sztereografikus (sík) szögtartó vetületi rendszerre áttérés
1908-tól	ferdetengelyű hengervetületi rendszer bevezetése
1885	XXII. törvény a földadó-kataszter nyilvántartásáról
1886	XXIX. törvény a telekkönyvi betétek szerkesztéséről

Előzmények

Mi a kataszteri térkép?

Azok a térképek, amelyeket a földadókataszter megállapításához szükséges kataszteri felmérések során készítettek munkaanyagként vagy kész térképként.

Munkaanyagok

- [korábbi térképanyag felhasználása] → felvételi előrajz
- térkép → térkép
- Croquille, kimutatási vázlat → színes birtokvázlat
- [területszámítási jegyzőkönyv]

Kész térképek

térképlapok (kéziratos, sokszorosított)

[területjegyzék]

Probléma: változáskövetés (hogyan történik, mik az egyedi térképek?) → a felmérés adatainak, a tulajdonosnak a változása, adótárgyi változás (adózik vagy nem a föld)

Tagosítási térképek bizonyos feltételek esetén az adókataszterben felhasználhatók

Előzmények

Más térképek, egyéb felhasználások

1869 Közmunka és Közlekedési Minisztérium: közutak helyzetének és hosszának megállapításához;
Földművelés, ipar és kereskedelmi miniszter: a kataszter adatainak felhasználásához a térképeket nyomtassák ki.

Mérnöki munkához lehetett használni

- vízszabályozás
 - vasúti előmunkálatok
 - tagosítások
 - birtok- és erdőelkülönítések
 - bányüzemek
 - megyénként földművelésügyi térképek, mérföldlapok szerkesztése [1:36 000, művelési ágak, utak, vízhálózat, helységek stb., valamint magassági pontok és rétegvonalak = igen jó topográfiai térképek]
- 1886-tól telekkönyvi hatóságnak a telekkönyvvezetés céljára (hiteles telekkönyvi térkép)

Előzmények

A kataszteri térképek őrzőhelyei

Pénzügyigazgatóság, Kataszteri térképtárak

Feladat: eredeti munkapéldányok és (sokszorosított) fölőspéldányok megőrzése

1860-tól Sopronban, majd 1865-től 1918-ig Pozsonyban

1861-től Zágrábban

1865-től Kassán

1880-tól Országos Kataszteri Térképtár

És még?

A kataszteri térképek a levéltárakban

Az MNL levéltárai őriznek kataszteri térképeket. Iratátadók:

- földmérési felügyelőség
- földmérési igazgatóság
- pénzügyigazgatóság
- Földmérési és Földnyilvántartási Felügyelőség
- Állami Földmérési és Térképészeti Hivatal Központi Adattára és megyei kirendeltsége
- Országos Földmérési Intézet
- Geodéziai és Kartográfiai Intézet
- Magyar Nemzeti Múzeum Néprajzi Tára
- volt körjegyzőségek
- járási, községi tanács, polgármesteri hivatal
- városi, járási, megyei földhivatal
- Debreceni TITÁSZ vállalat
- más megyei levéltár

Átadás időszaka: 1932–2009

Kataszteri térképek őrzőhelyei

Magyar Királyi Kataszteri Térképek

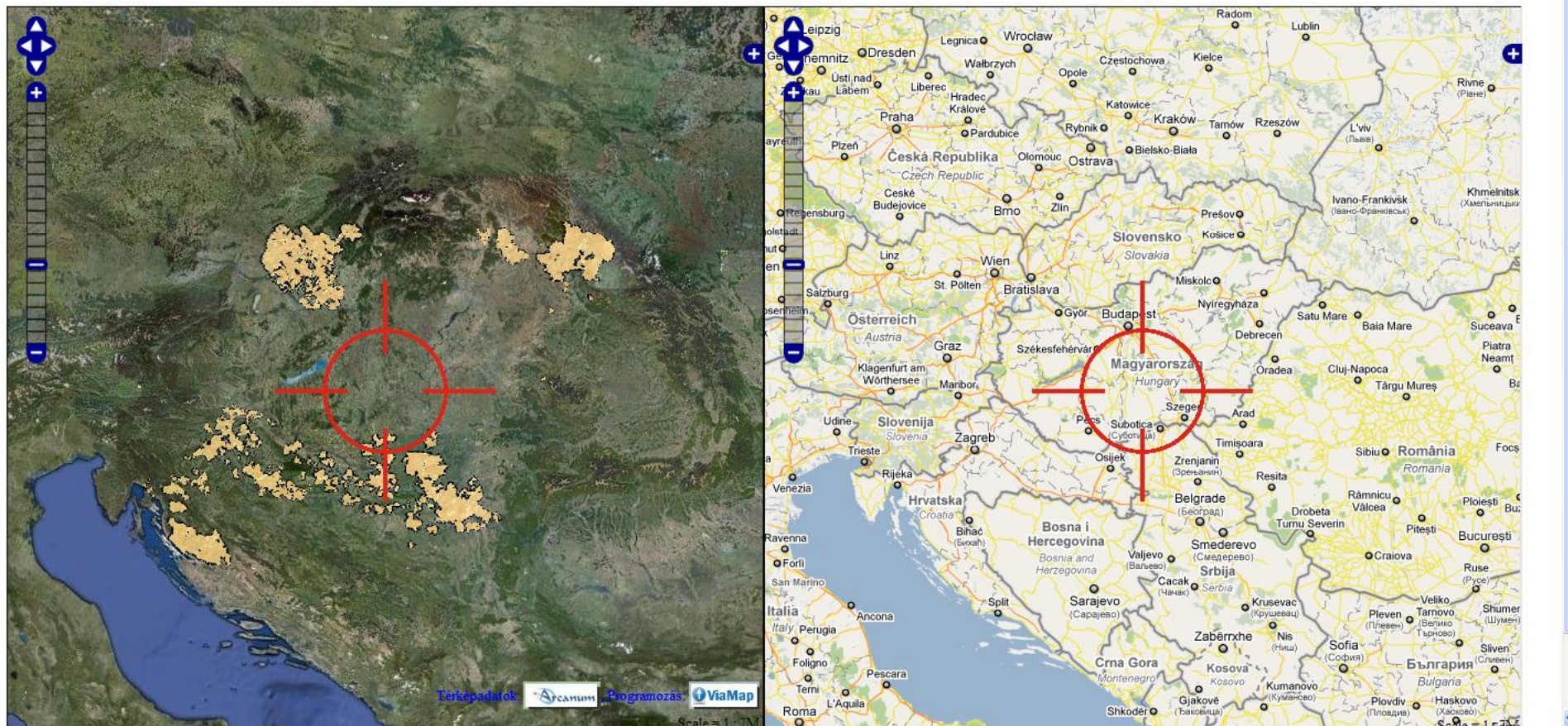
Megye	Királyi Kataszteri Térképek Összesen (db)	Megyei Földhivataloknál van (db)	%
Budapest	-	-	-
Baranya	4034	4034	100%
Bács- Kiskun	4981	314	6%
Békés	3086		0%
Borsod - Abaúj - Zemplén	4344		0%
Csongrád	2075	830	40%
Fejér	2590		0%
Győr - Moson - Sopron	3033	588	19%
Hajdú - Bihar	3364	57	2%
Heves	2505		0%
Komárom - Esztergom	1704		0%
Nógrád	1953	1953	100%
Pest	4393		0%
Somogy	1971	1187	60%
Szabolcs - Szatmár - Bereg	4137	75	2%
Jász - Nagykun - Szolnok	3021		0%
Tolna	2806	125	4%
Vas	3012	350	12%
Veszprém	3284	777	24%
Zala	2811	142	5%
Összesen:	59104	10432	18%

Nem a levéltárakban
őrzött kataszteri térképek
(FÖMI)

s76 megyék kataszteri térképei

Keresendő település, cím "Város, Utca" formában:

Átlátszóság: 0%





Dualizmus

Tematikus történetek

[Nyitóoldal](#)[Állami akciók](#)[Kataszteri felmérések](#)[Kataszteri felmérések](#)[Projektleírás](#)[Bibliográfia](#)[Előadások, publikációk](#)[Források](#)[Adattár](#)[Hasznos linkek](#)[Kapcsolat](#)[Támogatók, partnerek](#)[Nyitóoldal](#) ▶ [Kataszteri felmérések](#)

A kataszterről

[Kataszteri felmérések - Hírek](#)

Kataszter (a középkori Catastrum, illetőleg Capitastrum latin szóból, mely eredetileg fejadójegyzéket jelentett), módosult műszó, mely az adótárgyaknak és az ezekből származható hozadékoknak hatósági felmérések és becslések alapján készített rendszeres jegyzékét jelenti.

E jegyzék az adótárgyak leírását és azok becslését tartalmazza. Tárgyait tekintve lehet földadó-, házadó-, iparadó-kataszter stb. A becslés szempontját nézve megkülönböztethetjük az értékatasztert, melynek felvételénél az adótárgy tőkeegyenértéke kerestetik és a hozadéki katasztert, mely a hozadéknak bizonyos átlagos értékét tünteti fel. A kataszter készítmódját tekintve lehet továbbá vagy tömeges, amikor a különböző foglalkozási ágak elterjedése és hozzávetőleges megbecslése alapján sommásan állapítják meg egy-egy közigazgatási egységnek (községnek, városnak) kataszterét; vagy pedig részletes, amikor minden egyes adótárgy, illetőleg annak hozadéka külön-külön vétetik fel a kataszterbe. Ha a részletes kataszter készítésénél az egyes adótárgyak külön egyénileg tényleg megbecsültek, akkor keletkezik a becslési kataszter; ha ellenben bizonyos előzetes vizsgálatok után az illető adótárgyaknak egyes típusfogalmait vagy osztályait alkotják meg és azután a felvételnél az illető adótárgyakat egyszerűen besorozzák ez osztályok valamelyikébe, akkor az ún. n. osztálykatasztert szerkesztik. A szó szoros értelmében a kataszter néven csupán csak a földadókatasztert szokták érteni és erre vonatkozólag különbséget tesznek a jószágkataszter és a parcellakataszter között; amaz ugyanis az egy-egy tulajdonos kezeiben levő jószágtesteket veszi fel kataszteregységeként, míg emez az egyes különvált telekparcellákat tekinti olyanokul. A legelső részletes katasztert Milánóban készítették. (L. Censimento milanese.) Hazánkban először 1850. fogtak hozzá egy földadókataszter elkészítéséhez, amely 10 év alatt készült el s körülbelül 25 millió forintba került; az 1875. VII. t.-c. új kataszter készítését rendelte el, amely szintén 10 év múlva készült el s körülbelül 21 1/2 millió forintba került. Ez a kataszter részletes osztálykataszter, amely a parcellák hozadékának osztályozása alapján tulajdonképpen jószághozadéki katasztert szerkesztett össze.

Pallas Nagy Lexikona



Dualizmus

Tematikus történetek

Nyitóoldal

Állami akciók

Kataszteri felmérések

Kataszteri felmérések

Projektleírás

Bibliográfia

Előadások, publikációk

Források

- ▶ Jogszabályok
- ▶ Utasítások
- ▶ Kormányjelentések
- ▶ Periodikumok
- ▶ Levéltári iratanyag

Adattár

Hasznos linkek

Kapcsolat

Támogatók, partnerek

[Nyitóoldal](#) ▶ [Források](#) ▶ [Utasítások](#)

Utasítások

[Kataszteri felmérések](#) - [Források](#)

2009-2010

1. 1850-diki marcius 4-kén kelt császári nyiltparancs, mellyel Magyar-, Horvát-, Tórországbán a Tenger mellékel egyetemben, Erdélyben, a Szerb vajdaság és a temesi bánságban telekadó-ideigleneg hozatik be. [[Letöltés](#) 1 Mb]

2. Utasítás a mérnöki munkálatok kivételére az 1850-ik évi martius hó 4-kén kelt legmagasb patens által rendelt földadó-provisoriumhoz. [[Letöltés](#) 5 MB]

3. Utasítás az 1850-ki martius 4-ről kelt legfelsőbb patens által rendelt földadó-provisorium számára eszközöndő földjövdelem-kiszámítások véghezvitelére. Instruktion zur Ausführung der Grundertrags-Erhebungen für das mit dem allerhöchsten Patente vom 4. März 1850. Buda, 1850. [[Letöltés](#) 16 MB]

4. Utasítás a telekkönyvi helyszínelési hivatalnokok számára. A kész telekkönyvi jegyzőkönyvek közzététele végett kibocsátani szokott hirdetményeknek és az 1855. december 15-én kelt igazságügyi miniszteri rendeletek megismertetéseül. Pest, 1857. [[Letöltés](#) 5 MB]

2010-2011

5. Utasítás a földadó-kataszter nyilvántartásáról szóló 1885. évi XXII-ik tv.-cikk végrehajtása iránt. (1885. évi 45 055. szám.) [[Letöltés](#), 25 MB]

2011-2012

6. Instruktion zur Durchführung des mit a. h. Entschliessung vom 20. Oktober l. J. genehmigten Steuerprovisoriums in Ungarn (1849, 2 p.) [[Letöltés](#)]

Amts-Instruktion für die mit der Ausführung des Grundsteuer-Provisoriums beauftragten Organe (1850, 19 p.) [[Letöltés](#)]

7. Utasítás azon felszólások és panaszok fölvetelére, vizsgálatára és elhatározására, mellyek az 1850-ik martius 4-kén kelt legfelsőbb patens következtében behozadó földadó ideigleneg számára eszközölt térmérték és földjövdelem kinyomozása ellen tétetnek, II. (1850, 24 p.) [[Letöltés](#), 27 MB]

8. Pótló utasítás a' mérnökök számára a' telekadó-ideiglenegnek életbeléptetése iránt (1851, 4 p.) [[Letöltés](#)]

9. A' telekadó-ideiglenegnél alkalmazott mérnökök munkálati eljárását tárgyaló pótló utasítás (1851, 3 p.) [[Letöltés](#)]

10. Regulativ über die Verwendung und Verrechnung von Landesleistungen von Seite der bei dem Grundsteuer-Provisorium verwendeten Geometer (1852, 4 p.) [[Letöltés](#), 17 MB]

11. Utasítás az 1850-ki martius 4-ről kelt legfelsőbb patens által rendelt földadó-provisorium számára eszközöndő földjövdelem-kiszámítások véghezvitelére, 1854 (83 p.) [[Letöltés](#), 20 MB]

12. Belehung für die Gemeinde-Ausschüsse zur Anmeldung und Aufnahme der Einsprüche und Beschwerden gegen die Aufsätze des Grundertragsausmittlung zum Behufe des mit allerhöchstem Patente vom 4. März 1850 angeordneten

OTKA, 2013-2015

OTKA-EPR
Elektronikus Pályázati Rendszer

Kezdőlap » Projektek » Publikációk » Ortelius » Súgó »

A kataszteri felmérés térképeinek és iratainak forrásfeltárása

súgó ? nyomtatás

Ezen az oldalon az OTKA elektronikus pályázatkezelő rendszerében nyilvánosságra hozott projektjeit tekintheti meg.

[vissza »](#)

Projekt adatai	
azonosító	105886
típus	K
Vezető kutató	Reisz T. Csaba
magyar cím	A kataszteri felmérés térképeinek és iratainak forrásfeltárása
Angol cím	Exploration of the cadastral survey's documents and maps
magyar kulcsszavak	földadókataszter, kataszter, kataszteri felmérés, kataszteri térkép, kataszteri irat
angol kulcsszavak	groundtax cadastre, cadastral landsurvey, cadastral map, cadastral document
megadott besorolás	Történettudomány (Társadalomtudományok) 100 % Ortelius tudományág: Történelem
zsűri	Történettudomány - Tudomány- és Technikatörténet
Kutatóhely	Magyar Nemzeti Levéltár
résztvevők	Avar Anton Pályi Zsófia Schmidt Anikó Török Enikő Klára Závoczki Adrienn
projekt kezdete	2013-01-01
projekt vége	2015-12-31
aktuális összeg (Mft)	18.072
FTE (kutatóév egyenérték)	4.69
állapot	aktív projekt

Projekt eseményei	
2014-02-05 16:30:29	Résztvevők változása
2013-01-21 11:13:37	Résztvevők változása

[vissza »](#)

5211

I. évfolyam.

Nagyvárad, 1892. márczius 1.

1. Mutatványszám.

Előfizetési árak:

Egész évre 4 frt

Félévre . . . 2 frt

Negyedévre 1 frt

Mégjelenik
havonként.

KATASZTERI KÖZLÖNY.

SZAK- ÉS TÁRSADALMI LAP. 91

Felelős szerkesztő
és kiadótulajdonos:

Faragó Zsigmond

sz. úrnök

Nagyváradon.

hová a lapot illet
minden közlemény
intézendő.

Olvasóinkhoz!

...Azon remény kíséretében indítjuk útnak a mutatvány- és egyszersmind első számot, hogy általa megtérnek a kételkedők is, akik eddigelé nem tartják sem czélszerűnek, sem kivihetőnek azt az eszmét, hogy a nagy területet képező kataszter ügyén nyilvános organum segítségével javítani lehetne. Be fogják ... egy törekvésünk, a melylyel a kataszter különféle osztályainak sikeres együttműködését, a szétágazó munkálatok közti harmoniát előmozdítani vállalkoztunk, csak hasznára lehet annak az ügynek, a melynek mindnyájan szolgálatában állunk s a melynek a munkálatok műszaki értékére, a földadóügyi viszonyok és telekkönyvi állapotok javulására kiható eredményeit valamennyien egy szívvel-lélekkel óhajtjuk. Helykimelés szempontjából és ismétlések elkerülése végett bővebb program adása helyett utalunk a „Vivmány“ és a „Kataszter ágazatai“ című közleményekre, a melyek részletesen és találóan fejtegetik az együttműködés módjait és a melyeknek vezérelveit a lap irányára és céljára vonatkozólag mi is valljuk.



A szerkesztőség.

„KATASZTERI KÖZLÖNY“ TÁRCZÁJA.

Az első tárcza.

Írta: Pataky József.

Jelige: Az első szó, az első tánc.
Az első esők legédesebb...
Az első nap a (hónaph)an
Hisz még az is legkedvesebb!

Midőn a «Kataszteri Közlöny» előfizetési felhívását olvastam, eszembe jutott szegény Sanyaró Vendel, midőn egyszer ezt mondá: Tegnap este ismét újságot olvastam: hentesem nemcsak testi táplálékot ad 4 kr. ára töpörtyűvel, szellemi táplálékot is ad, becsavarja régi újságpapírba s én arról böngészem le a rég elmúlt napi híreket.

Tehát akad egy jószívű vállalkozó ember, a szerkesztő úr, ki szellemi táplálékunkról gondoskodni fog s mi azt élvezzük majd! Igen! mert 4 frt évi előfizetést mi is elbírnunk — havi részletekben.

Nyomban aláírtam az ívet és — fellelgeztem. Tehát mégis! Tehát én is előfizetője vagyok egy lapnak! Tehát nevem alá ezt is írhatom — előfizető! Tehát ezentul nekem is hoznak lapot nyomtatott czimszalaggal, felbontatlan, mit csak én, az előfizető bonthatok és vágatok fel. Oh, én boldog! Csak arra kérem a szerkesztő urat: ne oly masinával nyomtassa a lapot, mint a milyennel a pártonkivüli «Pesti Hirlap»-ot. Szemtanuk, kik látták czimszalaggal — állítják: már felvágva jelenik meg. Ne olyannal szerkesztő ur! Az égre nem! Fel akarom vágni magam! Ráérek egy

hónap alatt . . . meg'oszt szívesen teszem. Hisz ugy meguntam már a felvágott újságlapokat. A vélem egy házban lakó VI. oszt. adótisztel közösen járattam eddig egy fővárosi lapot. De nem közvetlen a kiadóhivatal küldte. Házi urunk a sarki kávéház tulajdonosával állt oly értelmű szerződésben, hogy mindennap egy fővárosi régi lapot tartozott szolgáltatójának kiadni, azt másnap házi urunk olvasta, aztán előfizető-társam az adótiszt, végre én. Házi urunknak ezért havonta 25 krt fizettünk s mivel társam a nagyobbik felét fizette, ő olvasta előbb a lapot s így bizony jó magam a vasárnapi lapot csakugy péntek, szombat táján kaptam kezembe.

De volt azért eme régi jó falusi időkre emlékeztető újság-olvasásnak jó oldala is. T. i. a kávé minden nap más-más lapot küldött s így aztán megismertem az összes fővárosi lapokat. Ezen körülmény azonban politikai fogalmaim tisztázására nem valami jótékony hatással volt.

Ha állandóan egy lapot olvashattam volna, simulékony politikai nézeteimmel fogva ama párt hitvallását tettem volna magamévá, melynek lapját olvastam. De így a gyakori lapváltás zsenge egy napi politikai meggyőződésemet és elveimet másnap szegre akasztá.

A »Nemzet« olvasásakor boldog hazánk ezer nehéz ügyeit intéző napjai iránt érzett tisztelet és bámulat fogott el, a netalán bennem lappangó tamaskodás utolsó szikráját is elsőpré a pártonkivüli «Pesti Hirlap» önzetlen hódolata. — Es jött a »Budapest Hirlap« és láttam, mint halad egyenes utján feltartóztatatlan erővel, a jog, igazság hatalmával, letiporva minden akadályt, elvitt egészen a »Götterhálté-t« falakig, hogy megmutassa, mint vivja meg a »Götterhálté-t«

ced.

GEODÉZIAI KÖZLÖNY

FŐSZERKESZTŐ:
OLTAY KÁROLY

FŐMUNKATÁRS:
SZILÁGYI BÉLA



V. ÉVFOLYAM


BUDAPEST, 1929.

TÉRKÉPÉSZETI KÖZLÖNY

I. KÖTET.

BUDAPEST, 1930. JUNIUS.

1-2. FÜZET.



TÓTH ÁGOSTON (1812—1889.)
a magyar topográfia úttörője.

CATASTRUM

[LEVÉLTÁR](#)[OSZK](#)[FŐMI](#)[OLDALTÉRKÉP](#)[BELÉPÉS](#)[Folyóirat](#)[>> Címlap](#)

Impresszum

Lapszámok

[Térképek](#)

Bemutató

OSZK Térképek

[Adatbank](#)

Bibliográfia

Jogi keretek

Ez a honlap a Magyar Nemzeti Levéltár (MNL) által 2013-ban alapított, 2014-től megjelenő "Catastrum. Évnyegyedes katasztertörténeti folyóirat" online laptársa.

A honlap tartalmazza

- a papíralapon megjelenő folyóirat valamennyi számát pdf-formátumban, továbbá a cikkekhez kapcsolódó kiegészítő tartalmakat [Folyóirat],
- Online tanulmányozható térképgyűjteményeket, önálló térképeket [Térképek],
- az MNL-ben folyó OTKA-pályázatok eredményeit, termékeit [Adatbank],
- a kataszteri térképekre és iratokra vonatkozó más információkat.

