

# Kataszteri iratok feldolgozása (OTKA K 105886)

Török Enik PhD  
Magyar Nemzeti Levéltár Országos Levéltára  
Magánlevéltárak, gyűjtemények és gazdasági szervek f osztálya

**Magyar Térképbarátok Társulata**

Budapest, 2014.04.16.



# Kataszteri térképek és iratok az OL-ban

## ▪ Térképtár (S szekció)

### Kataszteri gyűjtemény:

- Térképek (S 78); Iratok(S 79) - 1221 csomó, 1798 numerus / település
- Mai Magyarország településeiről
- Nem teljes

### Kataszteri oleáták (S 76)

- Határon túli területek
- Nem teljes

**más fondok / állagok**

# Kataszteri térképek és iratok bekerülése

## Kataszteri gyűjtemény (S 78, S 79)

- MNM Néprajzi Tár 1924-1927: Földmérési Térképtárból, 1928: Csehszlovákiából, 1930-1931: PM

1932: MNM-i Levéltár raktára

Múzeumi Levéltár 1933: OSZK-tól

- MOL

1934: Múzeumi Levéltárat a MOL-hoz csatolták a MOL-ban megkezdődött az anyag rendezése és jegyzékelése

1937: egri pénzügyigazgatóságtól

1951: Országos Földmérési Intézettől, 1953, 1954: Geodéziai és Kartográfiai Intézettől

1980: Hajdú-Bihar Megyei Levéltártól, 1982: Bács-Kiskun Megyei Levéltártól

# Kataszteri térképek és iratok bekerülése

## Kataszteri oleáták (S 76)

- **1953: Geodéziai és Kartográfiai Intézetből**

Horvátországi területek anyaga

- **1958: Állami Földmérési és Térképészeti Hivatal Központi Adattárából**

"az országhatáron kívüli régi Magyarország területére eső községek régi kataszteri térképének pausz másolatát,,

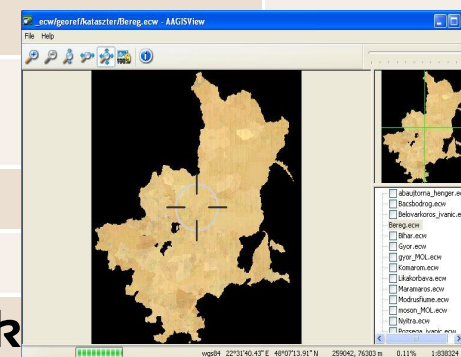
Pl. Pozsony, Nyitra, Bars, Komárom, Zemplén, Abaúj-Torna, Bereg, Máramaros, Torontál, Zala, Bács-Bodrog és más megyék településeiről - napjainkban Szlovákiához, Ukrajnához, Szerbiához, Horvátországhoz tartoznak

# S 78 digitalizálása

	<b>1. Kataszteri projekt</b>
<b>Időtartam</b>	<b>2006-2008</b>
<b>Támogató intézmény</b>	<b>Nemzeti Kulturális Alap</b>
<b>Levéltári anyag</b>	<b>S 78</b>
<b>Cél</b>	<b>- térképdigitalizálás - tanulmány</b>
<b>Projektvezető</b>	<b>Reisz T. Csaba</b>
<b>Digitalizáló vállalkozó</b>	<b>GDL General Document Line Zrt. Arcanum Adatbázis Kft.</b>
<b>Szkenner</b>	<b>Térképszkenner</b>
	<b>Eredmények</b>
<b>Digitális felvétel</b>	<b>- 45 062 felvétel 4571 térképről - 300 dpi, true color, TIFF</b>
<b>Publikáció</b>	<b><u>Kataszteri térképek tömeges digitalizálása</u></b>

# S 76 digitalizálása

	<b>2. Kataszteri projekt</b>
<b>Időtartam</b>	<b>2009</b>
<b>Támogató intézmény</b>	<b>Nemzeti Kulturális Alap</b>
<b>Levéltári anyag</b>	<b>S 76</b>
<b>Cél</b>	<b>- térképek digitalizálása - georeferálás - online publikáció</b>
<b>Projektvezető</b>	<b>Reisz T. Csaba</b>
<b>Digitalizáló vállalkozó</b>	<b>Arcanum Adatbázis Kft.</b>
<b>Szkenner</b>	<b>Térképszkenner</b>
	<b>Eredmények</b>
<b>Digitális felvétel</b>	<b>- 36 000 felvétel 1986 térk - 300 dpi, true color, 75% JPG</b>
<b>Publikáció</b>	<b><u><a href="#">georeferált térképek online</a></u></b>



# Online katalógus (2010)

The screenshot displays the MOL TÉRKÉP online catalog interface. The main window shows search filters on the left and search results in the center. A search result for 'S 78 • Kataszteri térképek' is highlighted, showing details such as 'Jelzet: S 78 008. téka Bár 004-011', 'Cím: Baar falu Magyarországon, Baranya megye', and 'Kiadás éve: 1865'. A smaller window shows a map view of the Baar area, with the title 'BAAR' and 'Magyarországon, Baranya megye. 1865.' visible. The interface includes a search bar, navigation buttons, and a list of search results on the right side of the map view.

<http://mol.arcanum.hu/terkep/>

“ ~ 1000 látogató/hónap  
“ ~ 2000 látogatás/hónap

# S 79 feldolgozása és digitalizálása

	<b>3. Kataszteri projekt</b>
<b>Időtartam</b>	<b>2013-2015</b>
<b>Támogató intézmény</b>	<b>Országos Tudományos Kutatási Alapprogramok</b>
<b>Levéltári anyag</b>	<b>S 79 kataszteri iratok és felvételi előrajzok</b>
<b>Cél</b>	<ul style="list-style-type: none"><li>- Kataszteri dokumentumok feldolgozása, leírása</li><li>- Felvételi előrajzok digitalizálása (39 000 szelvény; 300 dpi, true color, JPG/TIFF)</li><li>- Online katalógus frissítése</li><li>- Kézikönyv a kataszteri dokumentumtípusokról</li><li>- Személyi állomány adatbázisa</li><li>- Jogszabályok, országgyűlési dokumentumok, kormányjelentések, statisztikák, költségvetési adatok összegyűjtése</li></ul>
<b>Projektvezető</b>	<b>Reisz T. Csaba</b>
<b>Digitalizáló vállalkozó</b>	<b>Arcanum Adatbázis Kft.</b>
<b>Szkenner</b>	<b>Bookeye</b>

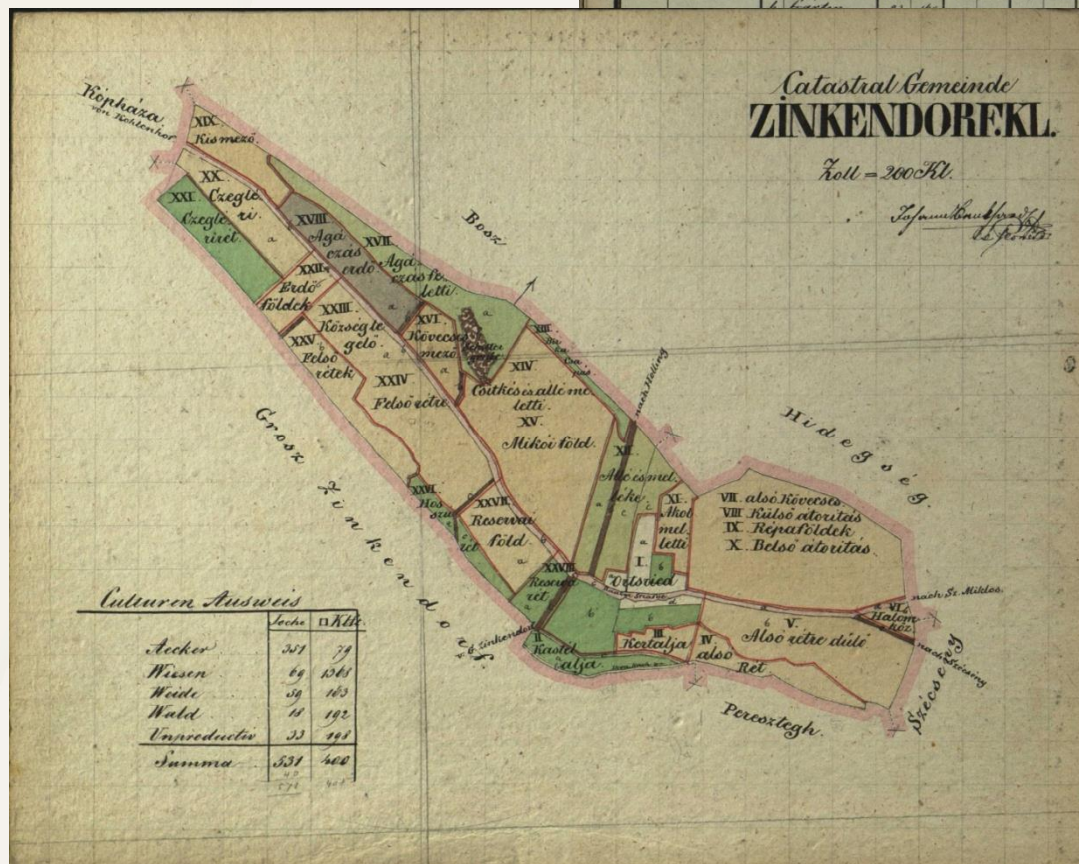


# Kataszteri térképek

	MÉRETARÁNY	JELZET
KATASZTERI TÉRKÉPVÁZLAT (kroki)	1:28 800, 1:72 000	S 78, S 79
KONKRETUÁLIS TÉRKÉP	1:7200	S 78
FELVÉTELI EL RAJZ (Feldskizze)	1:2880, 1:1440, 1:720	S 79
KATASZTERI TÉRKÉP (Urmappe)	1:2880, 1:1440, 1:720	S 78
BIRTOKVÁZLAT (Indikationskizze)	1:2880, 1:1440, 1:720	S 78
MÉRFÖLDLAPOK (Kulturen-Skelett-Karte)	1:36 000	S 78
NYOMTATOTT TÉRKÉPEK	1:2880, 1:1440, 1:720	S 78
OLEÁTÁK	1:2880	S 76

# Kataszteri térképvázlat (kroki)

- 1850-es és 1870-es évek
- 1:28 800, 1:72 000

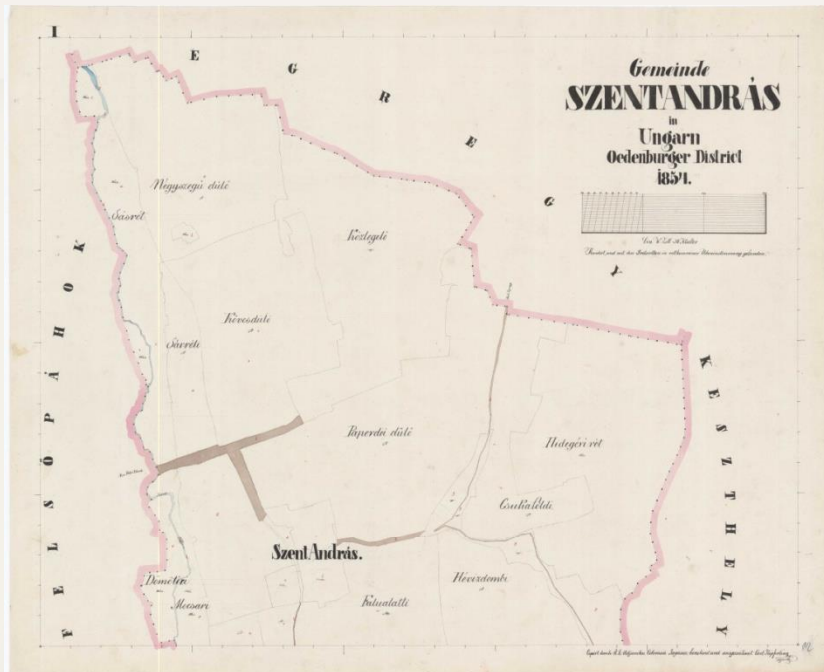


**Zusammenstellung**  
des nach Rieden und Culturen vermessenen Areale der ganzen Catastral-Gemeinde *Zinkendorf*.

Des Riedes		Elters	Benennung	Areal			Anmerkung	Des Riedes		Elters	Benennung	Areal			Anmerkung
Nr	Namen			Der production Fläche	Der unproduction Fläche	Zusammen		Nr	Namen			Der production Fläche	Der unproduction Fläche	Zusammen	
I	Ortwied	a	Wied	2 140	2 140										
<i>Vikertweg</i>															
XVII	Agasas Erde	a	Weide & Schuttgrub	29 129	2 976										
Summa des ganzen Riedes				29 129	2 976										
XVIII	Agasas Erde	a	Wald & Weg	11 192	555										
Summa des ganzen Riedes				11 192	555										
XIX	Kismező	a	Acker	12 364											
XX	Cigleri	a	Acker & Straße	16 160											
Summa des ganzen Riedes				16 160											
XXI	Cigleri rét	a	Wiesen	21 516											
XXII	Bodi földek	a	Straße		1620										
Summa des ganzen Riedes				15 162	1620										
XXIII	Kismező legelő	a	Acker & Straße	50 767											
XXIV	Belső rétök	a	Weg		252										
Summa des ganzen Riedes				50 767	252										
XXV	Belső rétök	a	Weg & Acker	16 900											
Summa des ganzen Riedes				16 900											
XXVI	Horsu rét	a	Wiese & Weg	5 240											
Summa des ganzen Riedes				5 240											
XXVII	Reszervai föld	a	Acker & Straße	15 144											
Summa des ganzen Riedes				15 144											
XXVIII	Reszervai rét	a	Wiese & Weg	7 516											
Summa des ganzen Riedes				7 516											
Summa der ganzen Gemeinde				191 202	32 198										

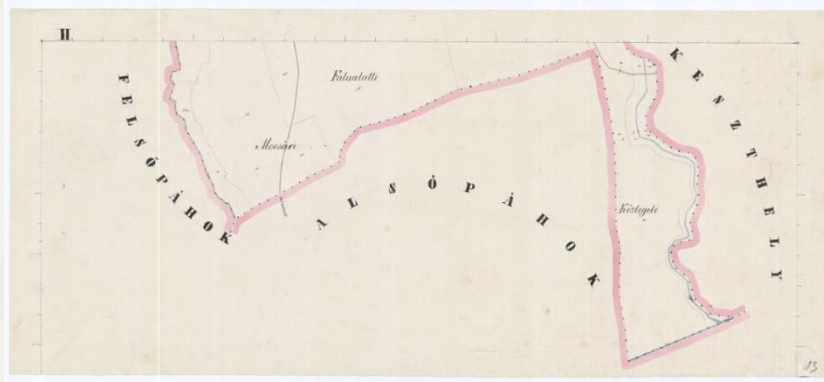
Zinkendorf, am 25. August 1854.  
R. v. d. Hof. Topogr. u. Stat. 2. 79.

# Konkretuális térkép

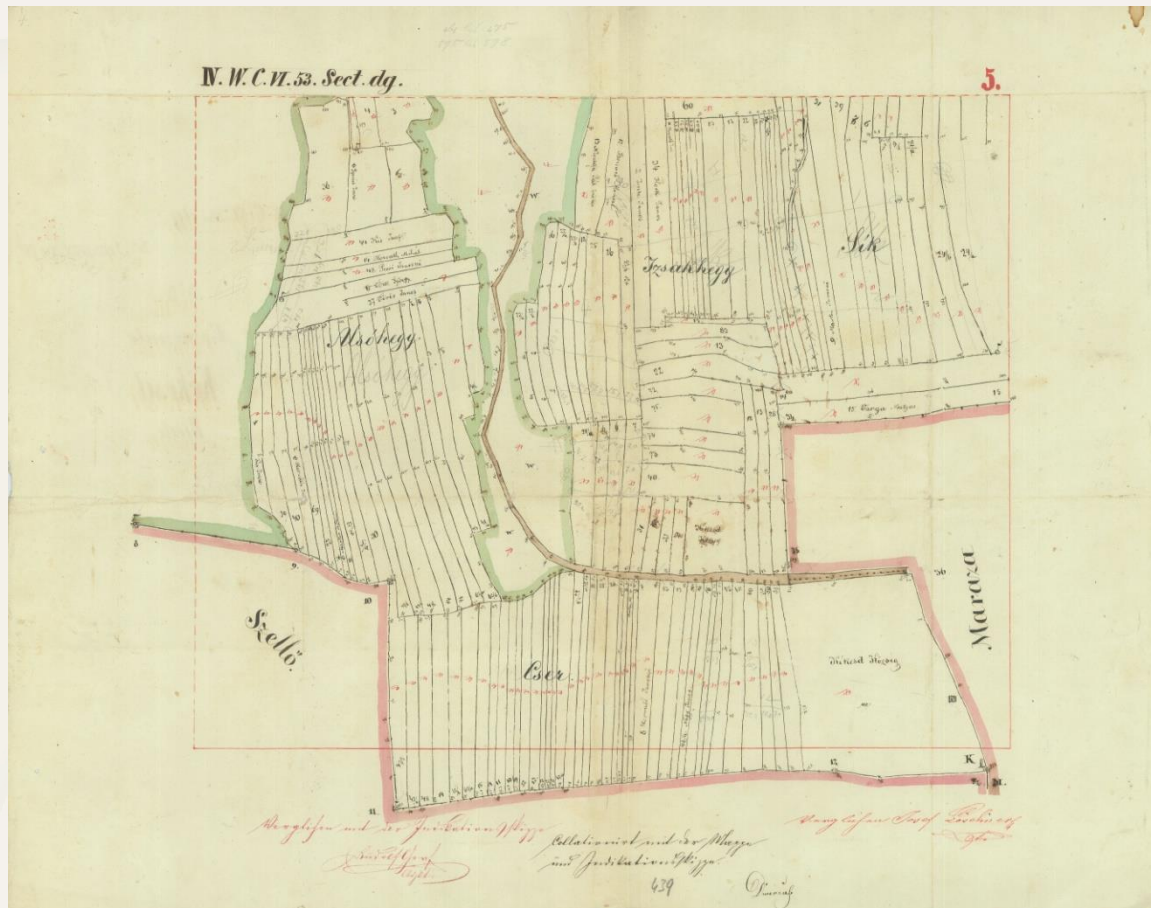


” 1851-1860

” 1:7200



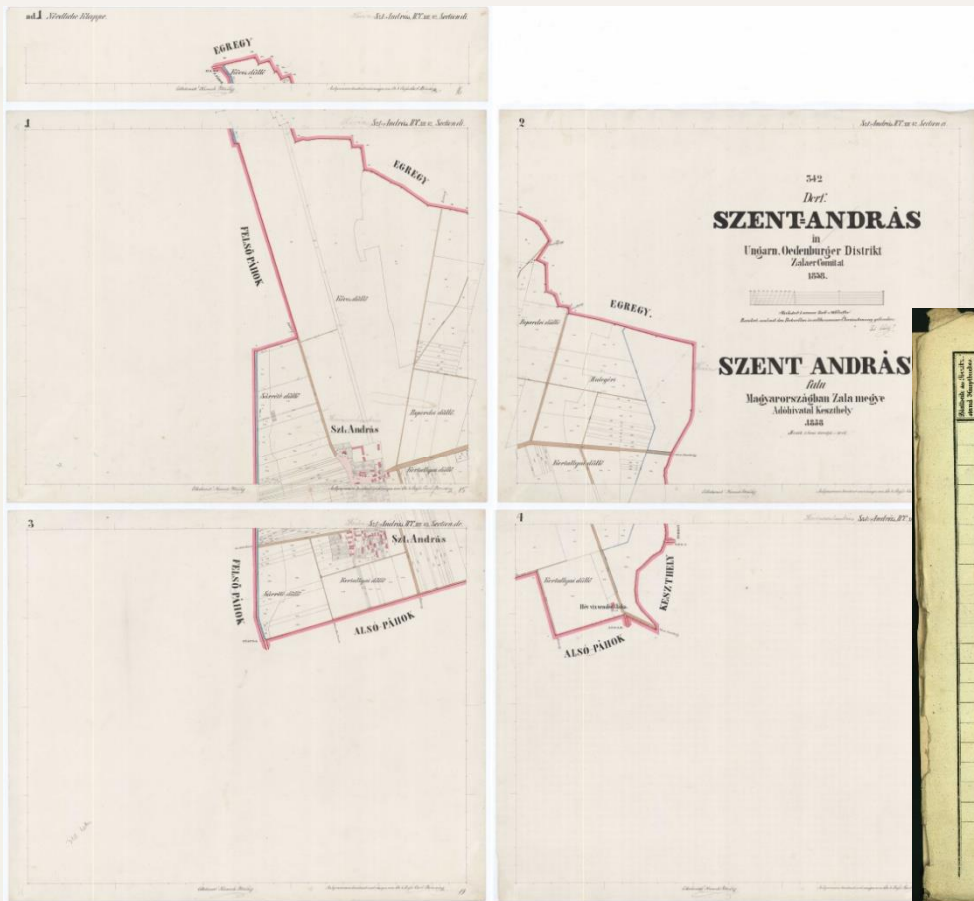
# Felvételi előrajz (Feldskizze)



” 1856-tól

” 1:2880

# Kataszteri térkép (Urmappa)



” 1856-tól

” 1:2880

Helység neve, helységi és földrajzi neve	Községi és földrajzi neve	Községi és földrajzi neve	Községi és földrajzi neve		Községi és földrajzi neve		Községi és földrajzi neve		Községi és földrajzi neve	Községi és földrajzi neve	Községi és földrajzi neve	Községi és földrajzi neve	Községi és földrajzi neve	Községi és földrajzi neve	Községi és földrajzi neve	Községi és földrajzi neve	Községi és földrajzi neve	Községi és földrajzi neve	Községi és földrajzi neve	
			Községi és földrajzi neve	Községi és földrajzi neve	Községi és földrajzi neve	Községi és földrajzi neve														
1	1	1	1	1	1	1	1	1	1	1	1	1	1	1	1	1	1	1	1	1
2	2	2	2	2	2	2	2	2	2	2	2	2	2	2	2	2	2	2	2	2
3	3	3	3	3	3	3	3	3	3	3	3	3	3	3	3	3	3	3	3	3
4	4	4	4	4	4	4	4	4	4	4	4	4	4	4	4	4	4	4	4	4
5	5	5	5	5	5	5	5	5	5	5	5	5	5	5	5	5	5	5	5	5
6	6	6	6	6	6	6	6	6	6	6	6	6	6	6	6	6	6	6	6	6
7	7	7	7	7	7	7	7	7	7	7	7	7	7	7	7	7	7	7	7	7
8	8	8	8	8	8	8	8	8	8	8	8	8	8	8	8	8	8	8	8	8
9	9	9	9	9	9	9	9	9	9	9	9	9	9	9	9	9	9	9	9	9
10	10	10	10	10	10	10	10	10	10	10	10	10	10	10	10	10	10	10	10	10
11	11	11	11	11	11	11	11	11	11	11	11	11	11	11	11	11	11	11	11	11
12	12	12	12	12	12	12	12	12	12	12	12	12	12	12	12	12	12	12	12	12
13	13	13	13	13	13	13	13	13	13	13	13	13	13	13	13	13	13	13	13	13
14	14	14	14	14	14	14	14	14	14	14	14	14	14	14	14	14	14	14	14	14
15	15	15	15	15	15	15	15	15	15	15	15	15	15	15	15	15	15	15	15	15
16	16	16	16	16	16	16	16	16	16	16	16	16	16	16	16	16	16	16	16	16
17	17	17	17	17	17	17	17	17	17	17	17	17	17	17	17	17	17	17	17	17
18	18	18	18	18	18	18	18	18	18	18	18	18	18	18	18	18	18	18	18	18
19	19	19	19	19	19	19	19	19	19	19	19	19	19	19	19	19	19	19	19	19
20	20	20	20	20	20	20	20	20	20	20	20	20	20	20	20	20	20	20	20	20

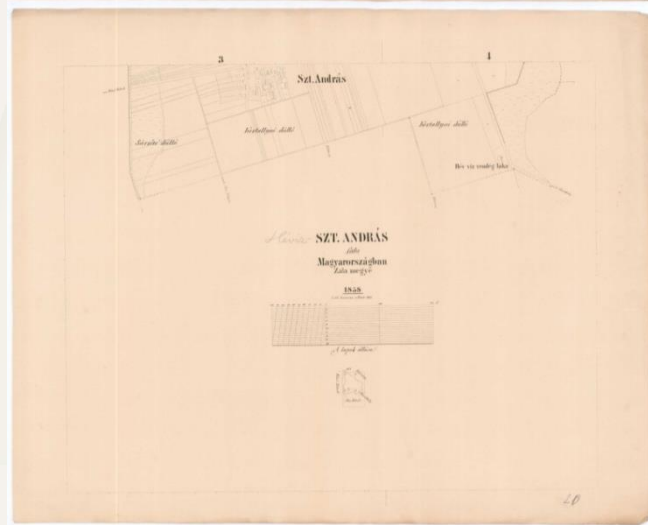
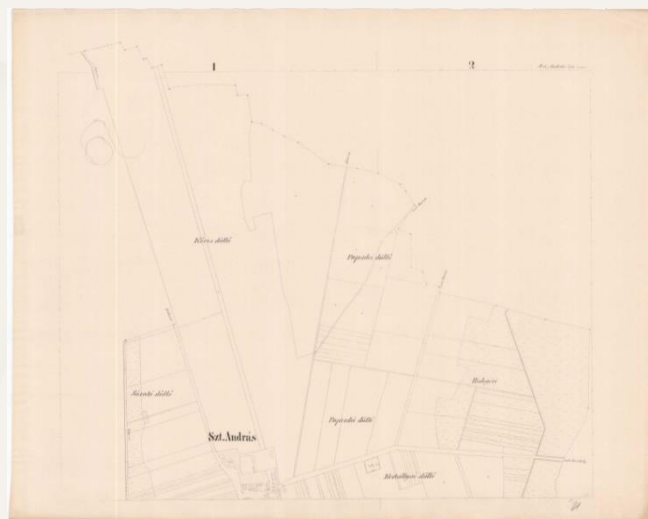
# Birtokvázlat (Indikationskizze)



” 1856-tól

” 1:2880

# Nyomtatott térképek



” 1860-as évektől

” 1:2880

# Mérföldlapok (Kulturen-Skelett-Karte)

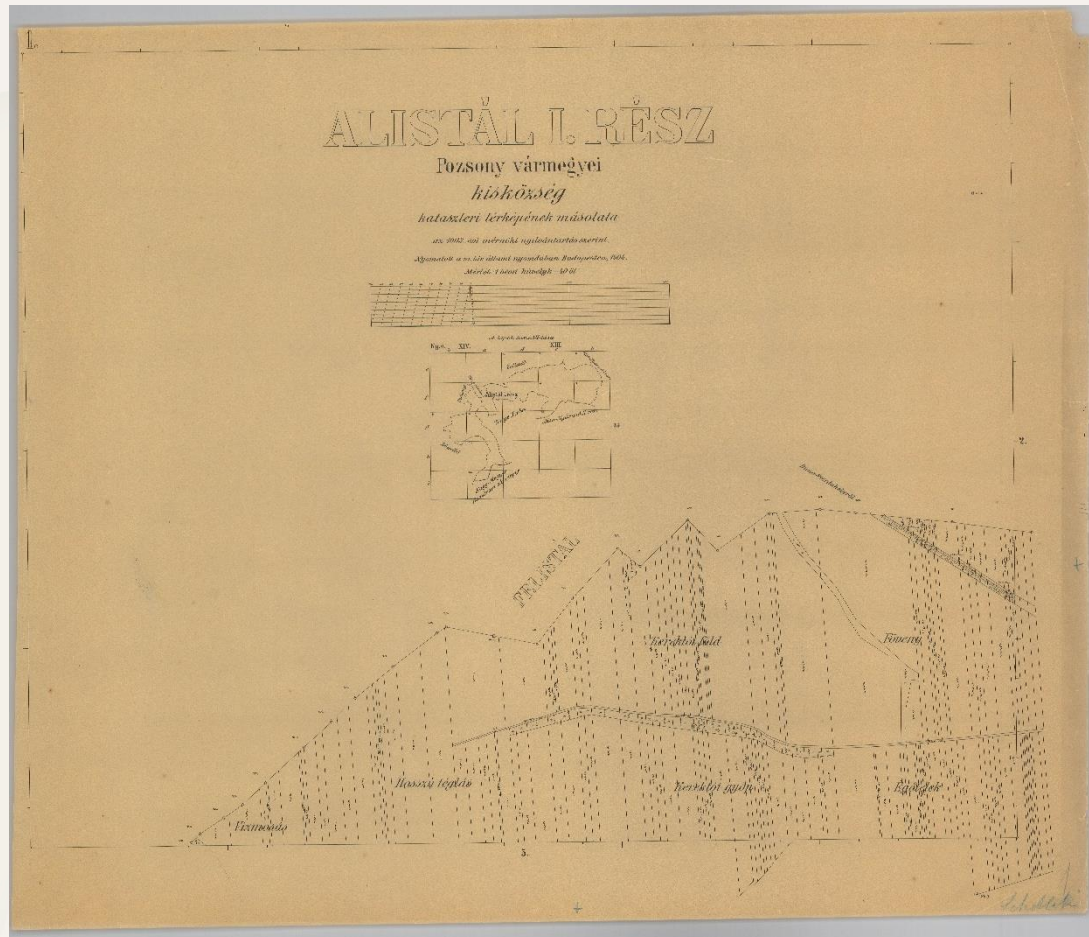


” 1860-as  
évektől

” 1:36 000



# Kataszteri oleáták

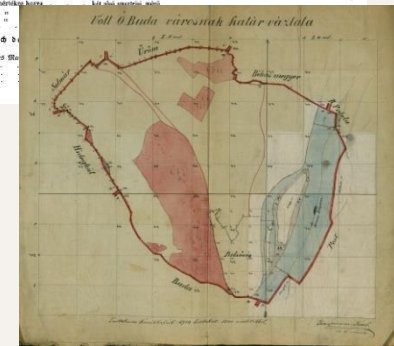



" 20. sz. eleje

" 1:2880

# Kataszteri iratok (S 79)

- “ Kataszteri telekkönyv (Parzellenprotokoll)
- “ Lakóházak jegyzéke (Auszug der Wohnhäuser)
- “ Talajhasználati kimutatás (Ausweis über Benutzung des Bodens)
- “ Birtokosok névjegyzéke (Alphabetisches Verzeichniss der Grundbesitzer)
- “ Házzámjegyzék (Häuserverzeichnis)
- “ Határleírás határvázlattal (Grenzbeschreibung, Grenzskizze)
- “ Területszámítási jegyzőkönyv (Berechnungsprotokoll)
- “ Birtokváltozások jegyzék
- “ stb.



# Kataszteri iratok leírása

Rekord - JELZ=(s 79\*) - MOL TÉRKÉP - Mozilla Firefox

mol.arcanum.hu/terkep/opt/a121112htm?v=pdf&q=JELZ%3D(s 79\*)&s=DAT&m=0&a=rec

1509 találat

### S 79 • Kataszteri iratok

*Jelzet:* S 79 No 0001/1361-2112  
*Cím:* Bácsalmás község Birtokrészleti jegyzőkönyv  
*Tárgy:* Bácsalmás (Bács-Bodrog m.)  
*Keltezés éve:* 1899-1901  
*Szerző (tervező):* Vozáry Pál, Rauchmann Géza  
Rozgony Barnabás  
Takács Béla  
Balogh Márton  
*Térképtípus:* birtokrészleti jegyzőkönyv  
*Eredetiség:* eredeti  
*Egyediség:* kéziratos  
*Nyelv:* magyar  
*Szilványszám:* 2 füz.  
*Méret:* 852 p., 43 cm

javascript:parent.Prev()

Start Utasítás\_1869 Microsoft W... MOL TÉRKÉP - ... Lista - JELZ=(s ... Rekord - JELZ=... central archive ... HU 20:57

# Kataszteri iratok leírása és digitalizálása - eredmények

## 2010-2014 feldolgozás

- 905 csomó
- 1106 numerus
- 9231 rekord

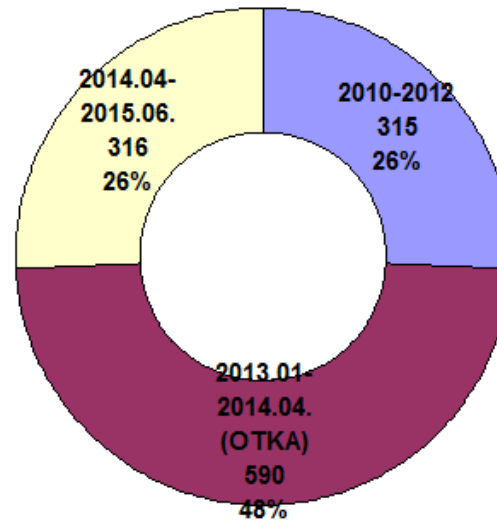
2010-2012: 2870

2013-2014: 6356

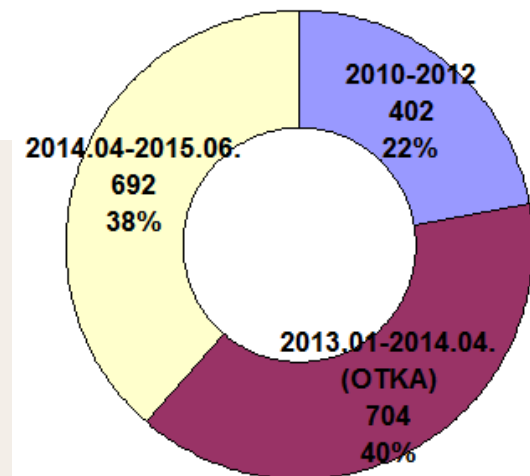
## 2013-2014 digitalizálás

- Felvételi előrajzok (OTKA)
  - No 1-600
  - Kb. 35 000 negyedlap
- 673 iratról No 1-471

Feldolgozott csomók száma (Σ 1221)



Feldolgozott numerusok (Σ 1798)



# Catastrum

The screenshot shows the website [www.catastrum.hu](http://www.catastrum.hu) in a browser window. The page features a large 'CATASTRUM' title in a serif font. Below the title are navigation links: LEVÉLTÁR, OSZK, FŐMI, OLDALTÉRKÉP, and BELÉPÉS. A sidebar on the left contains several menu items: Folyóirat, Impresszum, Lapszámok, Térképek, Bemutató, OSZK Térképek, Adatbank, Bibliográfia, and Jogi keretek. The main content area contains a paragraph about the journal's origin and a list of bullet points detailing its content and availability.

**CATASTRUM**

LEVÉLTÁR | OSZK | FŐMI | OLDALTÉRKÉP | BELÉPÉS

Folyóirat >> Címlap

**Impresszum**

**Lapszámok**

Térképek

**Bemutató**

**OSZK Térképek**

**Adatbank**

**Bibliográfia**

**Jogi keretek**

Ez a honlap a Magyar Nemzeti Levéltár (MNL) által 2013-ban alapított, 2014-től megjelenő "Catastrum" katasztertörténeti folyóirat online láptársa.

A honlap tartalmazza

- a papíralapon megjelenő folyóirat valamennyi számát pdf-formátumban, továbbá a cikke tartalmakat [Folyóirat],
- Online tanulmányozható térképgyűjteményeket, önálló térképeket [Térképek],
- az MNL-ben folyó OTKA-pályázatok eredményeit, termékeit [Adatbank],
- a kataszteri térképekre és iratokra vonatkozó más információkat.

Érvényes HTML | | Írjon nekünk!  
© 2014. Minden jog fenntartva

The screenshot shows the Facebook page for 'Catastrum évnegyedes katasztertörténeti folyóirat'. The page header includes the search bar and navigation links. The main content area features a large historical map with handwritten annotations and a table. Below the map is the page title, a 'Tetszik' button, and a 'Követed' button. The page description and a '75 Kedvelők' count are visible. At the bottom, there is a 'Küldés' button and a 'Fénykép / Video' button.

https://www.facebook.com/catastrum?notif\_t=page\_invite\_accepted

Emberek, helyek vagy dolgok keresése

Enikő Kezdőlap 20+

Oldal létrehozása

Mostanában 2014

**Catastrum évnegyedes katasztertörténeti folyóirat**

75 ember kedveli · 13 ember beszél erről

Magazin  
A Magyar Nemzeti Levéltár önálló periodikája a katasztertörténeti kutatások eredményeinek publikálására.

Névjegy – Módosítási javaslat

Fényképek Kedvelők

Kiemelt események

**31 ismerős**  
kedvelt: Catastrum évnegyedes katasztertörténeti folyóirat

Hívj meg ismerőseidet, hogy kedveljék az oldalt. Összes megtekintése  
Írd be egy ismerősöd nevét... **Meghívás**



***Köszönöm a  
figyelmet!***